



Secretaria de Meio Ambiente e Desenvolvimento Sustentável - SEMAD
Centro de Informações Meteorológicas e Hidrológicas do Estado de Goiás - CIMEHGO
Sala de Situação de Monitoramento de Riscos e Desastres Naturais

Boletim nº: 0226

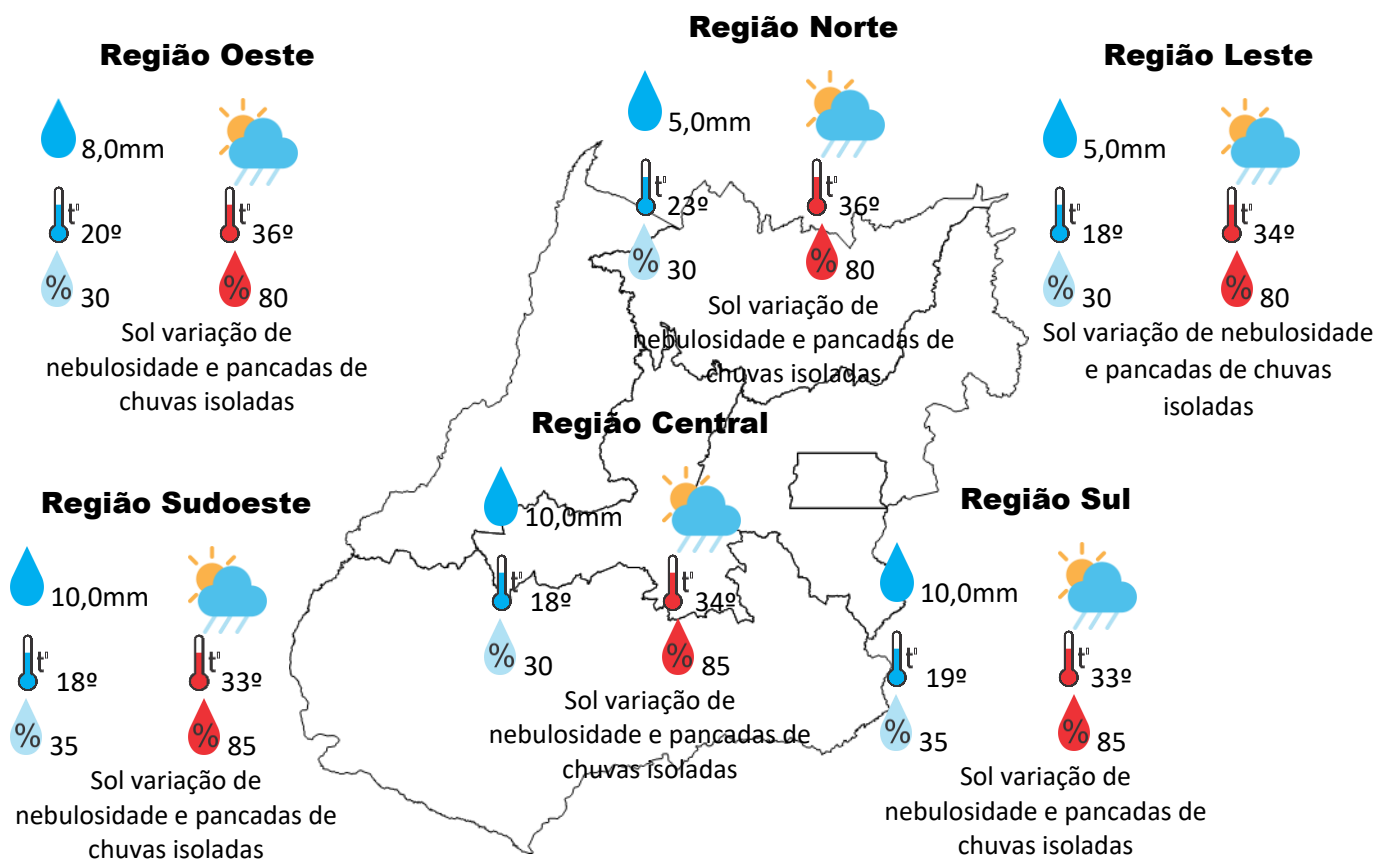
Elaborado na data: 21/09/2022

Previsão para data: 22/09/2022

Informações do Tempo para o Estado

Quinta-feira com sol e variação de nebulosidade, o avanço de uma frente fria vinda do sul do país vai favorecer a formação de um corredor de umidade e com isso a ocorrência de pancadas de chuvas que podem vir acompanhadas de rajadas de vento.

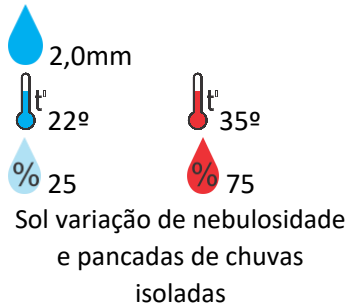
Capital: com sol e variação de nebulosidade com possibilidade de pancadas de chuvas, temperatura máxima podendo chegar aos 33°C e umidade relativa do ar variando entre 30% a 65%, o nascer do sol será às 06:07hs e o pôr do sol às 18:12hs.



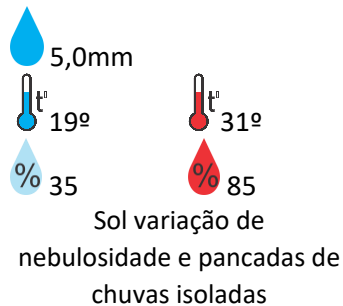


Previsão para alguns municípios:

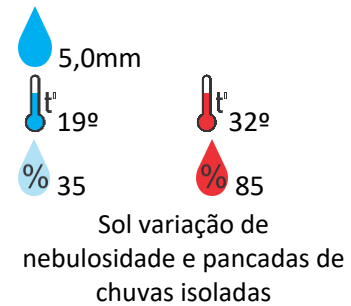
Porangatu



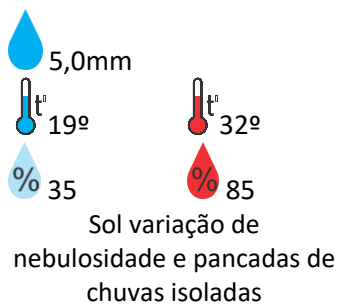
Catalão



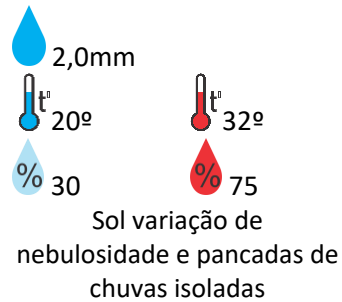
Jataí



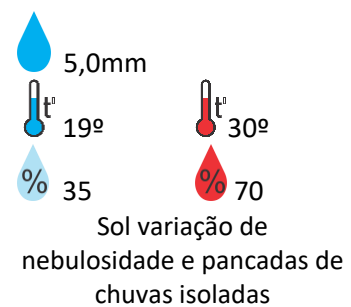
Rio Verde



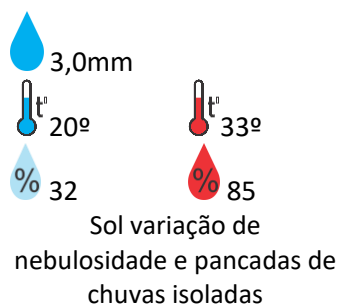
Luziânia



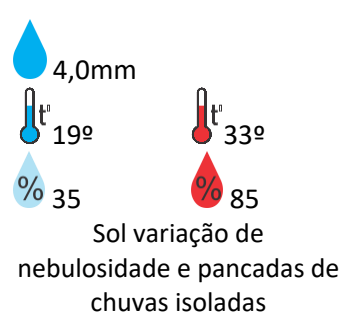
Anápolis



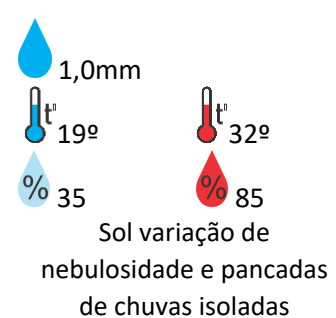
Goiânia



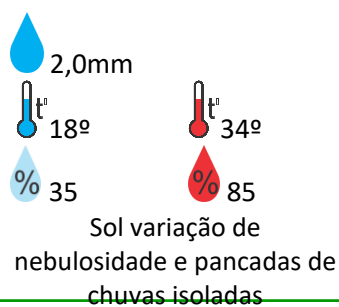
Itumbiara



Ouvidor



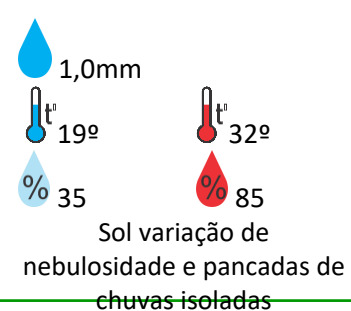
Goiandira



Três Ranchos



Cumari



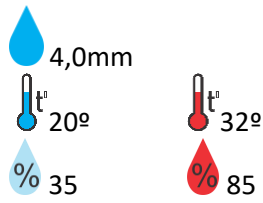
Secretaria de Estado de Meio Ambiente e Desenvolvimento Sustentável - SEMAD

11ª avenida, N° 1.272, Setor Leste Universitário - CEP: 74.605-060 - Goiânia/GO - fone: (62) 3265-1392 – 3265-1361

Visite: <https://www.meioambiente.go.gov.br/cimehgo> ou <https://www.cimehgo.meioambiente.go.gov.br/>



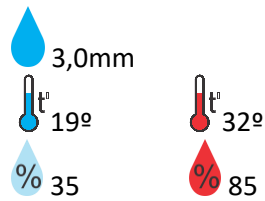
Anhanguera



Sol variação de nebulosidade e pancadas de chuvas isoladas

Cristalina

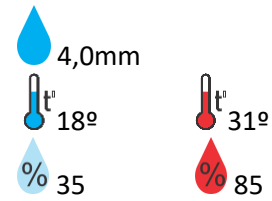
Ipameri



Sol variação de nebulosidade e pancadas de chuvas isoladas

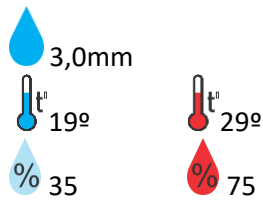
Santa Helena

Nova Aurora

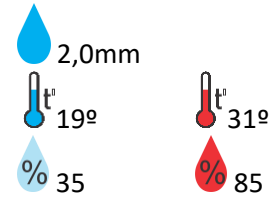


Sol variação de nebulosidade e pancadas de chuvas isoladas

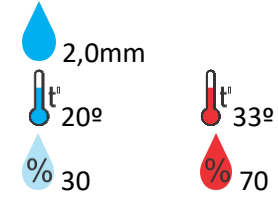
Ceres



Sol variação de nebulosidade e possibilidade de chuvas em áreas isoladas

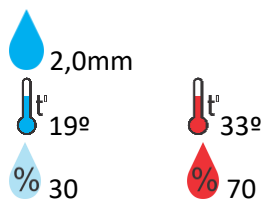


Sol variação de nebulosidade e pancadas de chuvas isoladas



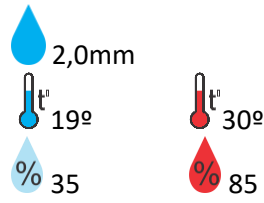
Sol variação de nebulosidade e pancadas de chuvas isoladas

Goianésia



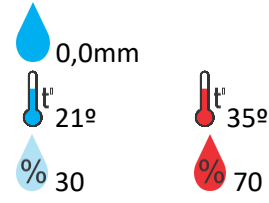
Sol variação de nebulosidade e pancadas de chuvas isoladas

Davinópolis



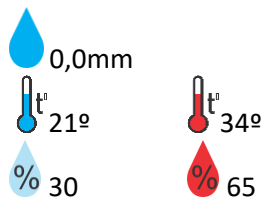
Sol variação de nebulosidade e pancadas de chuvas isoladas

Rubiataba



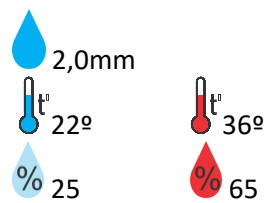
Sol, variação de nebulosidade

Flores de Goiás



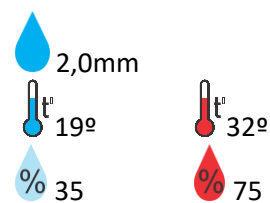
Sol, variação de nebulosidade

Aruanã



Sol variação de nebulosidade e pancadas de chuvas isoladas

Pires do Rio



Sol variação de nebulosidade e pancadas de chuvas isoladas

OBS: As informações contidas nesse boletim do tempo levam em consideração dados das variáveis meteorológicas previstas por modelos meteorológicos e análise de imagens de satélite do dia 21/09/2022 às 10:00 horas